




TABLIČNI PRIKAZ ZEMLJIŠNO-KNJIŽNOG STANJA S STANJEM U KATASTARSKOM OPERATU

katastarski broj parcele	zemljišno-knjižni broj parcele	površina
 dio 2916/6	dio 3466	3625 m ²
 dio 2921	dio 3466	511 m ²
 dio 2920	dio 3466	252 m ²

Lik označen slovima:

A, B, C, D, E, F, G, H, I, J, K, L, M, N, O, A

predstavlja z.k. č.zem. 3466 K.O. Podstrana ukupne površine **4388 m²**

KAZALO:

- granice katastarskih parcela
- granice zemljišno—knjižnih parcela
- topografsko stanje
- 0000 —katastarski brojevi parcela
- 0000 —zemljišno—knjižni brojevi parcela

SKICA PRIKAZA Z.K. STANJA S KAT. STANJEM

MJ 1 : 850

K.O. DONJA PODSTRANA

broj skice: 330/05



ZA IZRADU SKICE KORIŠTENE SU:

- SLUŽBENA KATASTARSKA MAPA U MJ 1 : 1000
- PANTOGRAFIRANA SUDSKA MAPA U MJ 1 : 1000
- SUDSKA MAPA U MJ 1 : 2880

IZRADIO:

URED OVL. ING. GEOD. DARKO BURAZIN
U SPLITU, 10.11.2005.GOD.